

CIRCUIT VÉLO : LE ROI SOLEIL



Tout
public



Départ : Roeschwoog




  32 km

 1 jour

 48 m

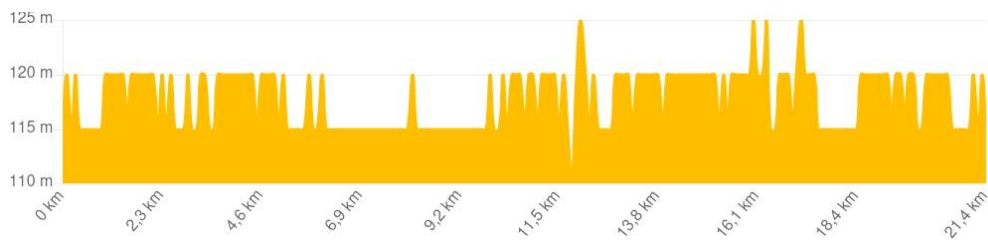
 49 m

Découverte d'une cité créée par Vauban. La configuration de Fort-Louis a été dessinée par le célèbre architecte des fortifications de Louis XIV. Prenez le temps de vous imprégner de ce lieu chargé d'histoire.

 *Départ du Camping du Staedly à Roeschwoog*

P *Parking du Camping du Staedly*

 *1km - Roeschwoog*



INFORMATIONS PRATIQUES

<https://www.openrunner.com/r/10084228>

CONTACT

Office de Tourisme du Pays
Rhénan
03 88 86 74 90 - accueil@ot-paysrhénan.fr



Reproduit avec l'autorisation du Club Vosgien ©Fédération du Club Vosgien



LES ÉTAPES DU PARCOURS

1 Étape 1 :



Au départ de la zone de loisirs du Staedly, rejoignez le centre de Roeschwoog.

2 Étape 2 :



Ensuite, direction Roppenheim pour une visite de l'église du 16ème siècle, les extérieurs du presbytère, de la grange d'îmière et de la mairie attenantes.

3 Étape 3 :



La route bordée d'arbres fruitiers vous mènera à travers champs jusqu'à Neuhaeusel, puis au bord du Rhin.

4 Étape 4 :



Longez ce dernier pour rejoindre Fort-Louis.

5 Étape 5 :



La configuration du village a été dessinée par le célèbre architecte des fortifications de Louis XIV. Remarquez que toutes les rues sont droites et se coupent en angle droit. Ce modèle, instigué par Vauban durant la seconde moitié du 16ème siècle, a servi de base aux grandes villes des États-Unis d'Amérique. Prenez le temps d'arpenter la place forte et s'imprégner de ce lieu chargé d'histoire grâce aux panneaux d'informations

6 Étape 6 :

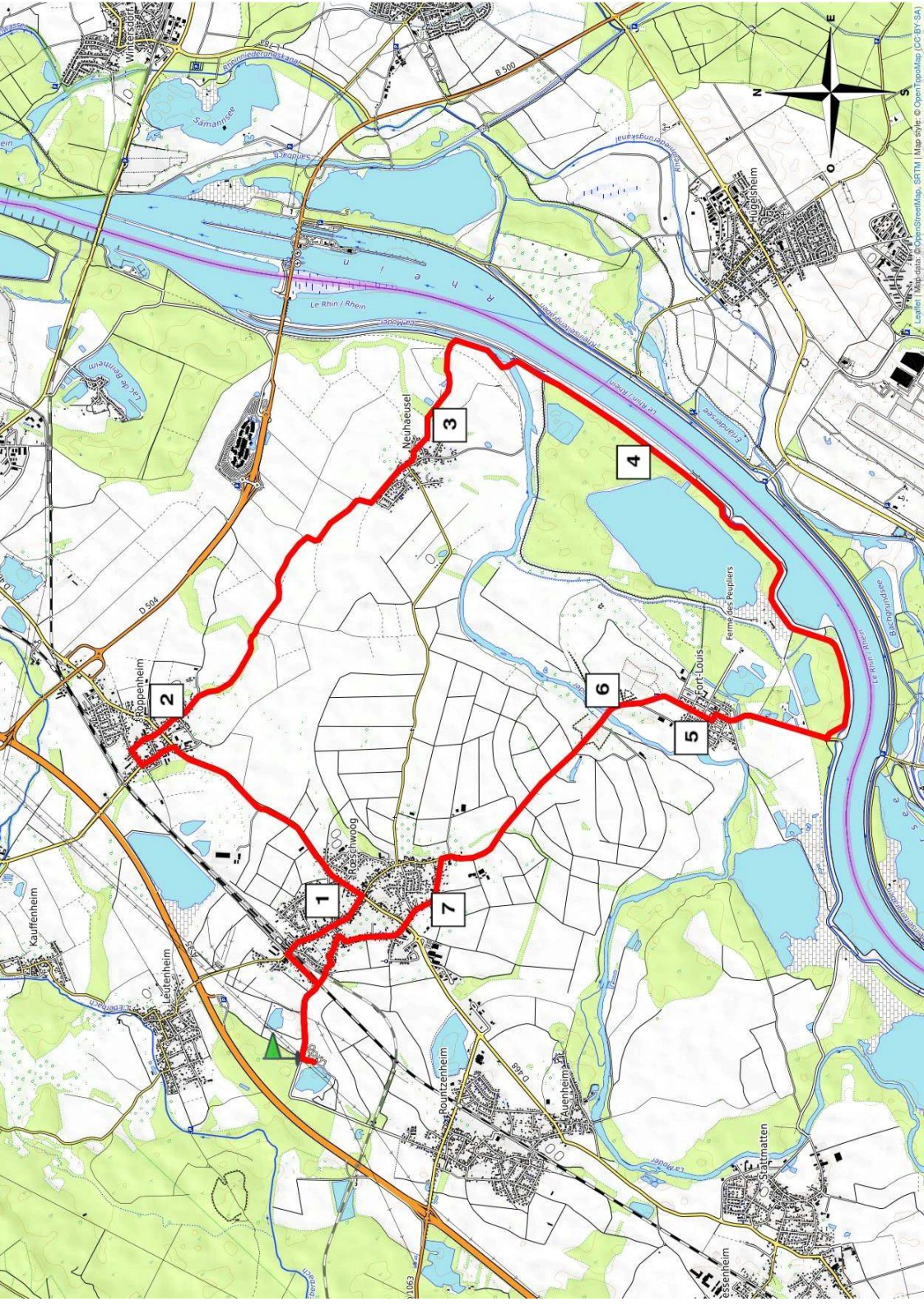


En quittant Fort Louis en direction de Roeschwoog, observez de part et d'autre de la route des éléments de fortification dissimulés sous la végétation.

7 Étape 7 :



Arriver à Roeschwoog visite possible de l'église construite au début du 18ème siècle dans un style baroque, unique pour le territoire.



2

3

4

1

7

6

5